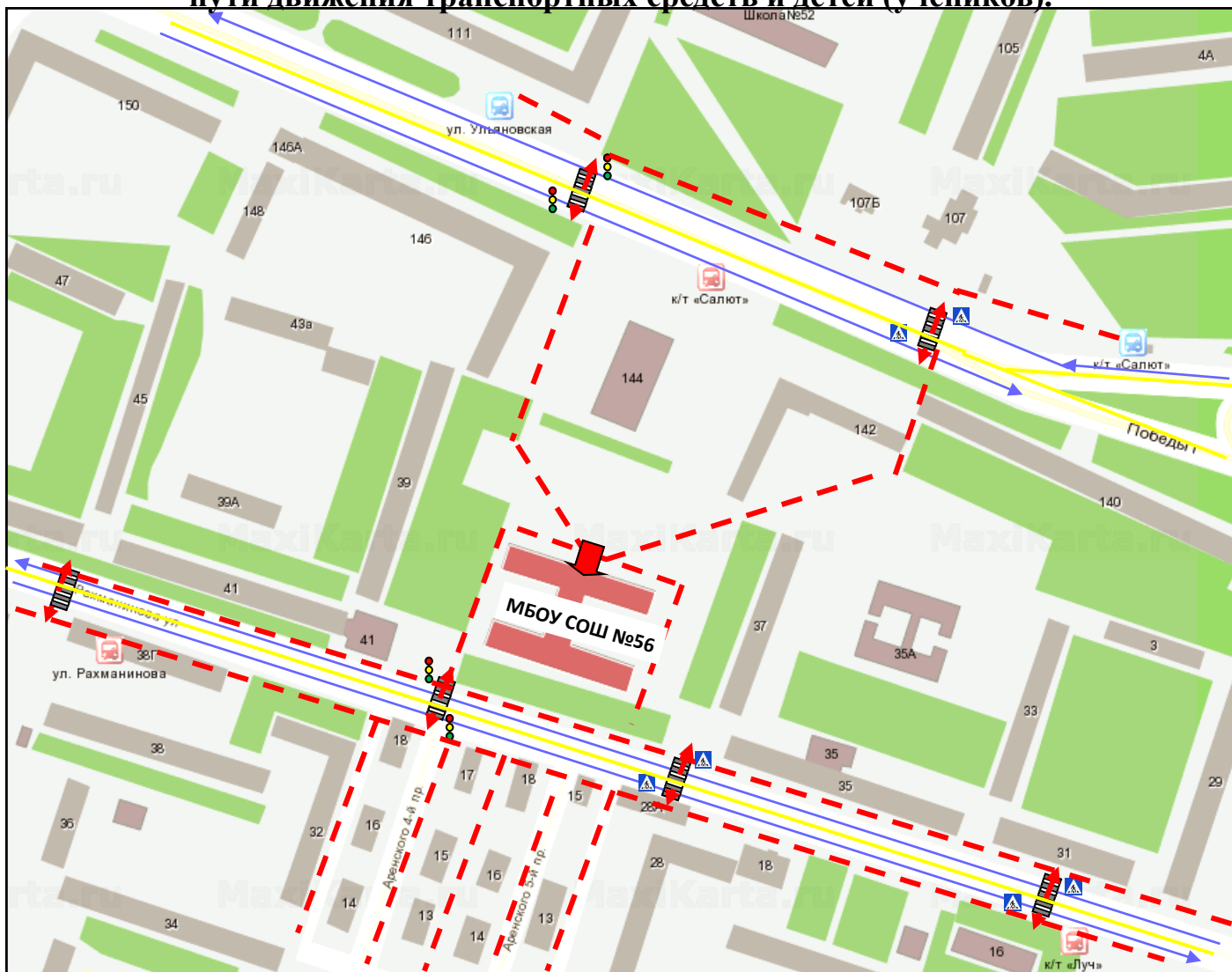


І План - схемы ОУ.
План-схема района расположения ОУ,
пути движения транспортных средств и детей (учеников).









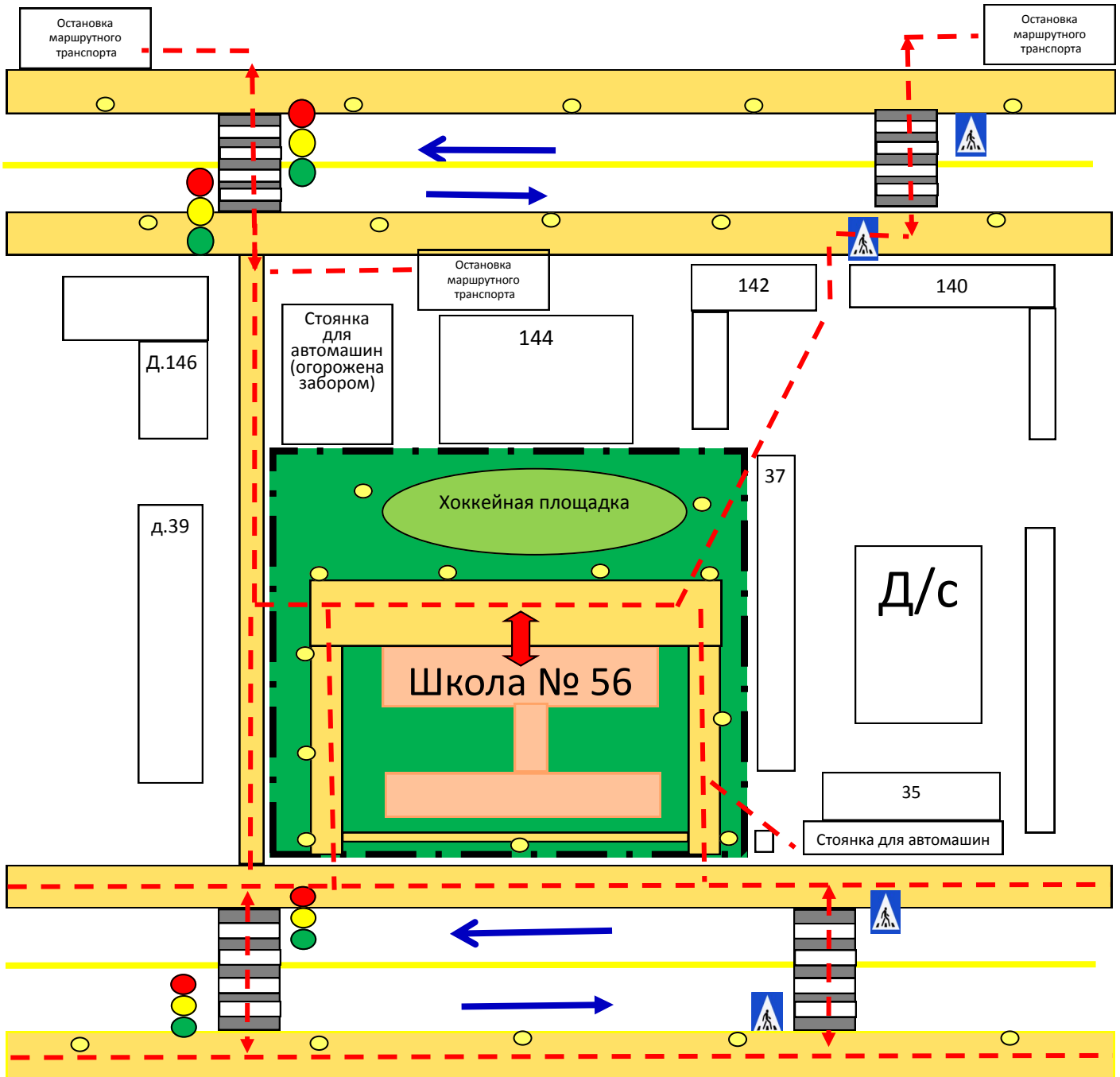
- | | | | | | | |
|---|-------------------|---|---|---|---|---|
|  | - жилая застройка |  |  | - остановка маршрутного транспорта |  | - нерегулируемый пешеходный переход |
|  | - зеленая зона |  | | - движение транспортных средств |  | - пешеходный переход, регулируемый светофором |
|  | - проезжая часть |  | | - движение детей (учеников) в (из) образовательное учреждение | | |

Схема организации дорожного движения в непосредственной близости от образовательного учреждения с размещением соответствующих технических средств, маршруты движения детей и расположение парковочных мест



- | | | |
|---|---|---|
|  - жилая застройка |  - тротуар |  - нерегулируемый пешеходный переход |
|  - территория ОУ |  - движение транспортных средств |  - пешеходный переход, регулируемый светофором |
|  - проезжая часть |  - движение детей (учеников) в (из) образовательное учреждение |  - искусственное освещение |